



Žľab na odvod materiálu zo sutinového prúdu.



Sutinová bariéra.

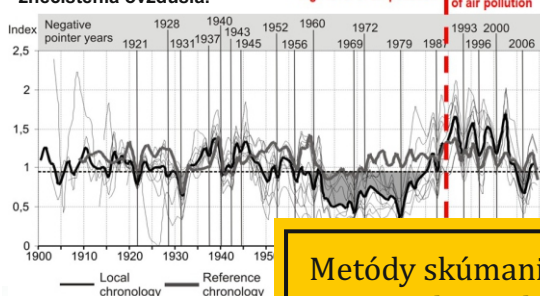


Hrádza protipovodňovej nádrže.



Antiabrazívna hrádza.

Graf poklesu ročných prírastkov stromov - vplyv silného znečistenia ovzdušia.




Dron na monitorovanie geohazardov.



Mapa rozsahu zaplaveného územia.

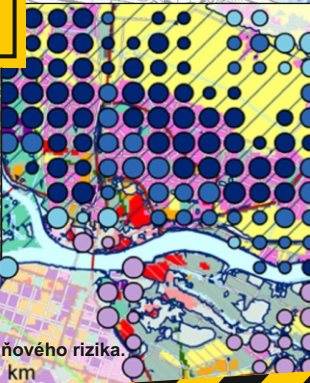
Metódy skúmania a monitorovania geohazardov a prevencie následkov environmentálnych katastrof.




Prijímač detektora sutinových prúdov.



Mapa náchylnosti územia na svahové pohyby.



Mapy povodňového rizika.



Poklesy ročných prírastkov stromov - vplyv silného znečistenia ovzdušia.

Výhradnú zodpovednosť za obsah tejto publikácie nesú autori a nemožno ju považovať za rovnocennú s oficiálnym stanoviskom Európskej únie.



UNIWERSYTET ŚLĄSKI
W KATOWICACH



Interreg
Polska-Słowacja

Europejski Fundusz Rozwoju Regionalnego



UNA EUROPEJSKA



Kópia zadarmo